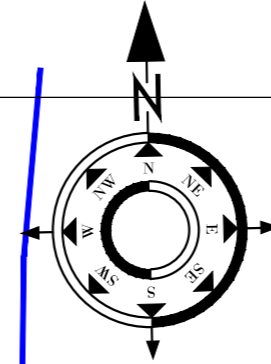


236500.000 237000.000 237500.000

PERÍMETRO URBANO DO DISTRITO SOLEDADE

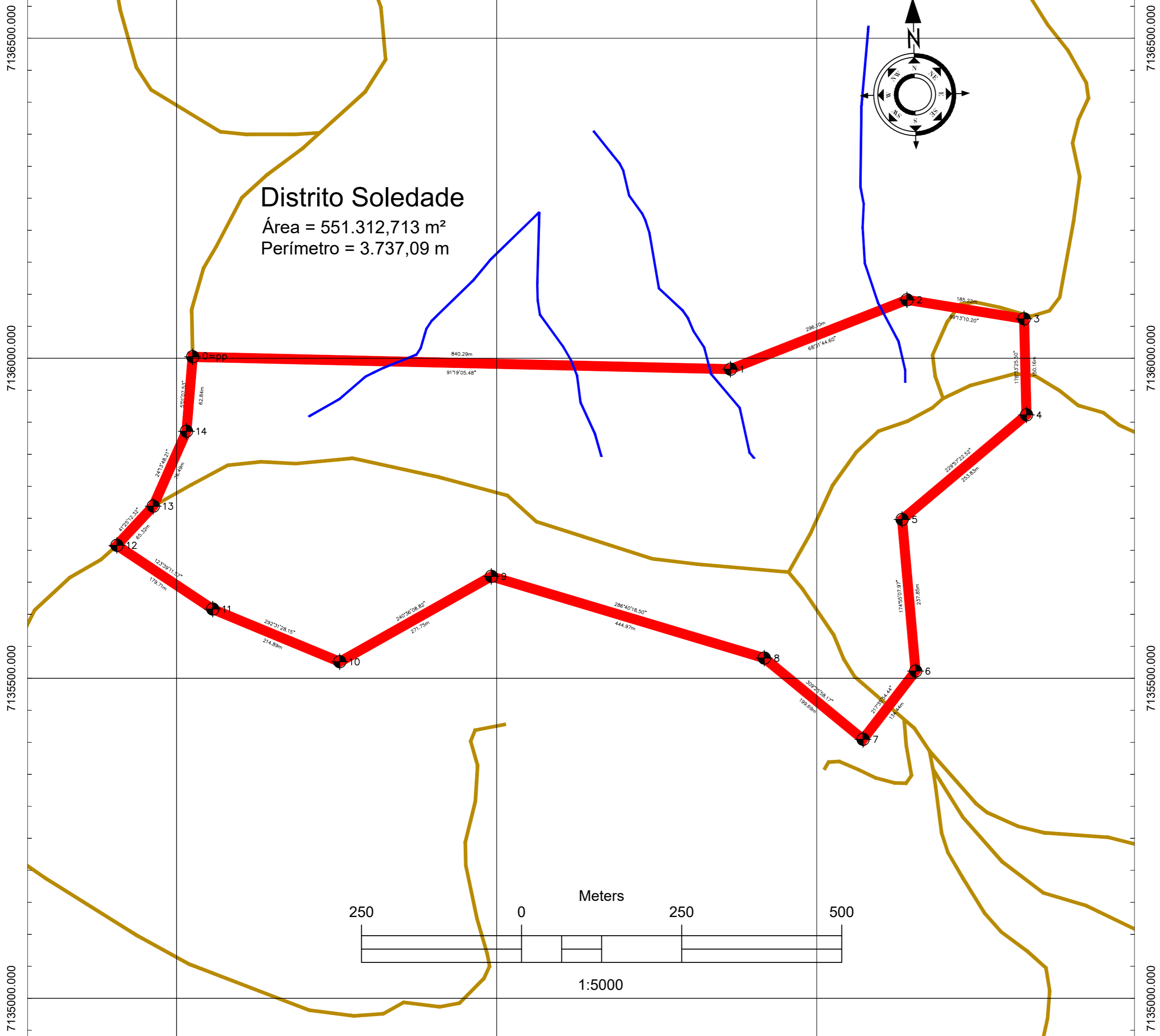
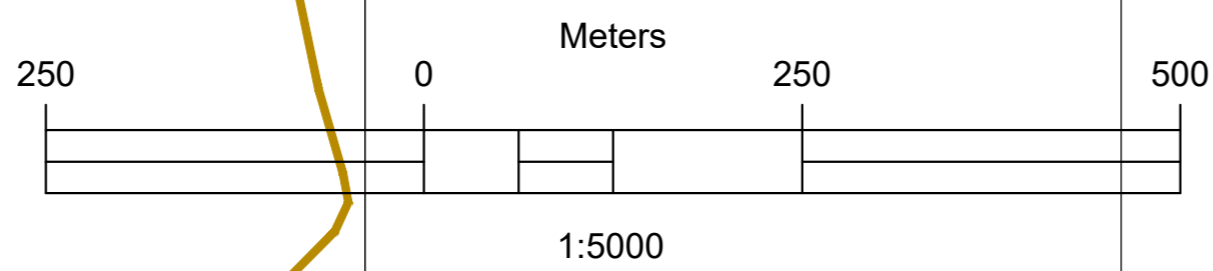
Distrito Soledade
 Área = 551.312,713 m²
 Perímetro = 3.737,09 m



DESCRIÇÃO DO PERÍMETRO - SIRGAS 2000/ ZONA 22S		
PONTO	LATITUDE	LONGITUDE
9	7135659.20	236991.82
8	7135531.55	237418.08
7	7135404.71	237572.32
6	7135511.23	237654.34
5	7135748.14	237633.28
4	7135911.45	237827.60
3	7136061.56	237823.81
2	7136091.24	237640.99
1	7135982.86	237365.43
0=pp	7136002.19	236525.36
10	7135525.81	236755.06
11	7135608.13	236556.57
12	7135707.72	236406.98
13	7135768.87	236463.80
14	7135885.86	236515.72

LEGENDA

- Limite Municipal
- Limite Municípios Vizinhos
- Perímetro Urbano
- Quadras e Lotes
- Vias Rurais
- Rios, Córregos e Nascentes



236500.000 237000.000 237500.000

<p>TR CLÍNICA DE SEGURANÇA DO TRABALHO Av. Julio Assis Cavalheiro, nº1770 Centro, Francisco Beltrão- PR contato@simocupacional.com.br (46) 3525-6402</p>	MUNICÍPIO: BELA VISTA DA CAROBA - PR OBRA: REVISÃO DO PLANO DIRETOR MUNICIPAL	ÁREA: 551.315,713 m ² PERÍMETRO: 3.737,09 m DATUM: SIRGAS 2000/ 22S
	PERÍMETRO URBANO DISTRITO SOLEDADE	
CONTRATANTE: Prefeitura Municipal de Bela Vista da Caroba CNPJ: 87.613.618/0001-05	RESPONSÁVEL TÉCNICO: Engº Tony Daniel Damiani CREA 184546-D/PR	Engº Bruna L. C. Zuttion CREA 184540-D/PR